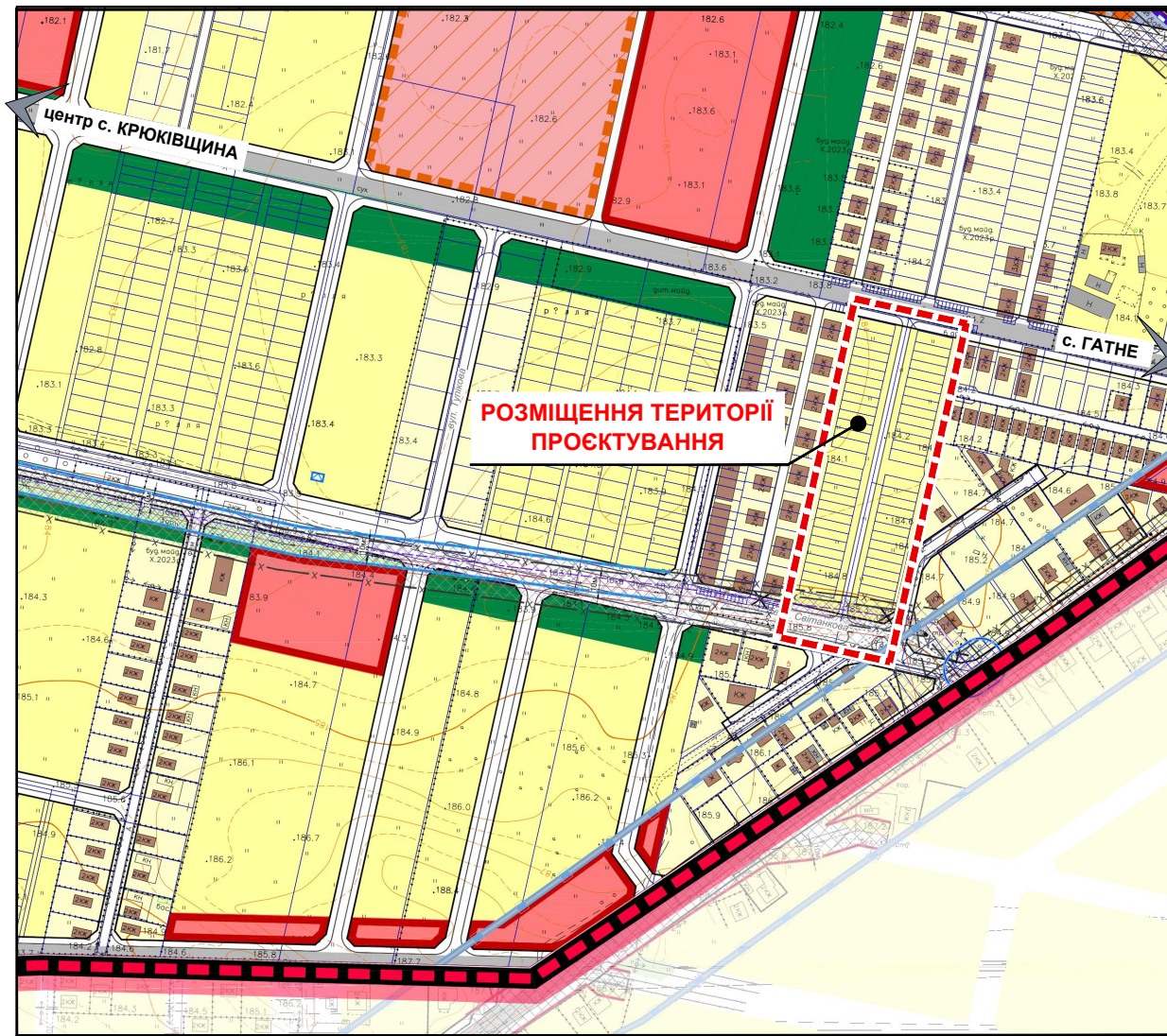




с. КРЮКІВЩИНА БУЧАНСЬКИЙ РАЙОН КИЇВСЬКА ОБЛАСТЬ

ДЕТАЛЬНИЙ ПЛАН ТЕРИТОРІЇ ЗЕМЕЛЬНОЇ ДІЛЯНКИ ЗАГАЛЬНОЮ ПЛОЩЕЮ 1,7995 ГА В СЕЛІ КРЮКІВЩИНА БУЧАНСЬКОГО РАЙОНУ КИЇВСЬКОЇ ОБЛАСТІ

СХЕМА РОЗТАШУВАННЯ ТЕРИТОРІЇ ДЕТАЛЬНОГО ПЛАНУ ТЕРИТОРІЇ В СИСТЕМІ ПЛАНУВАЛЬНОЇ СТРУКТУРИ НАСЕЛЕНОГО ПУНКТУ М 1:5000



УМОВНІ ПОЗНАЧЕННЯ:

- МЕЖІ:**
- РОЗРОБКИ ДПТ
 - с. Крюківщина

СЕЛЬБИЩНІ ТЕРИТОРІЇ:

ЖИТЛОВОЇ ЗАБУДОВИ:

- ІСНУЮЧІ: ПРОЕКТНІ:
- САДИБНОЇ

ГРОМАДСЬКОЇ ЗАБУДОВИ:

- ІСНУЮЧІ: ПРОЕКТНІ:
- ГРОМАДСЬКИХ ЦЕНТРІВ (ЗАКЛАДІВ КУЛЬТУРИ, ОСВІТИ, ОХОРОНИ ЗДОРОВ'Я, ТОРГІВЛІ, ХАРЧУВАННЯ ТА ІН.)
 - ГРОМАДСЬКОЇ (РАНІШЕ ВІДВЕДЕНОЇ)

ОЗЕЛЕНЕНІ:

- ІСНУЮЧІ: ПРОЕКТНІ:
- ЗЕЛЕНИХ НАСАДЖЕНЬ ЗАГАЛЬНОГО КОРИСТУВАННЯ
 - ЗЕЛЕНИХ НАСАДЖЕНЬ СПЕЦІАЛЬНОГО ПРИЗНАЧЕННЯ

ТРАНСПОРТНОЇ ІНФРАСТРУКТУРИ:

ВУЛИЧНО-ДОРОЖНЬОЇ МЕРЕЖІ:

- ІСНУЮЧІ: ПРОЕКТНІ:
- ГОЛОВНОЇ ВУЛИЦІ СЕЛА
 - ЖИТЛОВИХ ВУЛИЦЬ
 - ПРОІЗДІВ

ІНЖЕНЕРНІ МЕРЕЖІ:

- ІСНУЮЧІ: ПРОЕКТНІ:
- ПОВІТРЯНИХ ЛІНІЙ ЕЛЕКТРОПЕРЕДАЧІ
 - ГАЗОПРОВОДУ ВИСОКОГО ТИСКУ
 - ПОВІТРЯНИХ ЛІНІЙ ЕЛЕКТРОПЕРЕДАЧІ, ЩО ПОТРЕБУЮТЬ ПЕРЕКЛАДАННЯ
 - ГАЗОПРОВІД ВИСОКОГО ТИСКУ, ЩО ПОТРЕБУЄ ПЕРЕКЛАДАННЯ

ПЛАНУВАЛЬНІ ОБМЕЖЕННЯ:

ОХОРОНИ ЗОНИ:

- ІСНУЮЧІ: ПРОЕКТНІ:
- ПОВІТРЯНИХ ЛІНІЙ ЕЛЕКТРОПЕРЕДАЧІ, ТП, РП
 - ГАЗОПРОВОДІВ, ШРП, ГРП
 - ПЛАНУВАЛЬНІ ОБМЕЖЕННЯ, ЩО ДІЮТЬ ДО МОМЕНТУ ЇХ СКОРОЧЕННЯ, ЗА УМОВИ ПРОВЕДЕННЯ ВІДПОВІДНИХ ЗАХОДІВ, АБО ЛІКВІДАЦІЇ ОБ'ЄКТУ ШКІДЛИВОГО ВПЛИВУ

ПОЗНАЧЕННЯ:

- Х ІНЖЕНЕРНІ МЕРЕЖІ ТА СПОРУДИ, ЩО ПІДЛЯГАЮТЬ ДЕМОНТАЖУ

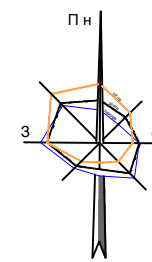


СХЕМА РОЗМІЩЕННЯ ДПТ В ПЛАНУВАЛЬНІЙ СТРУКТУРІ РАЙОНУ:

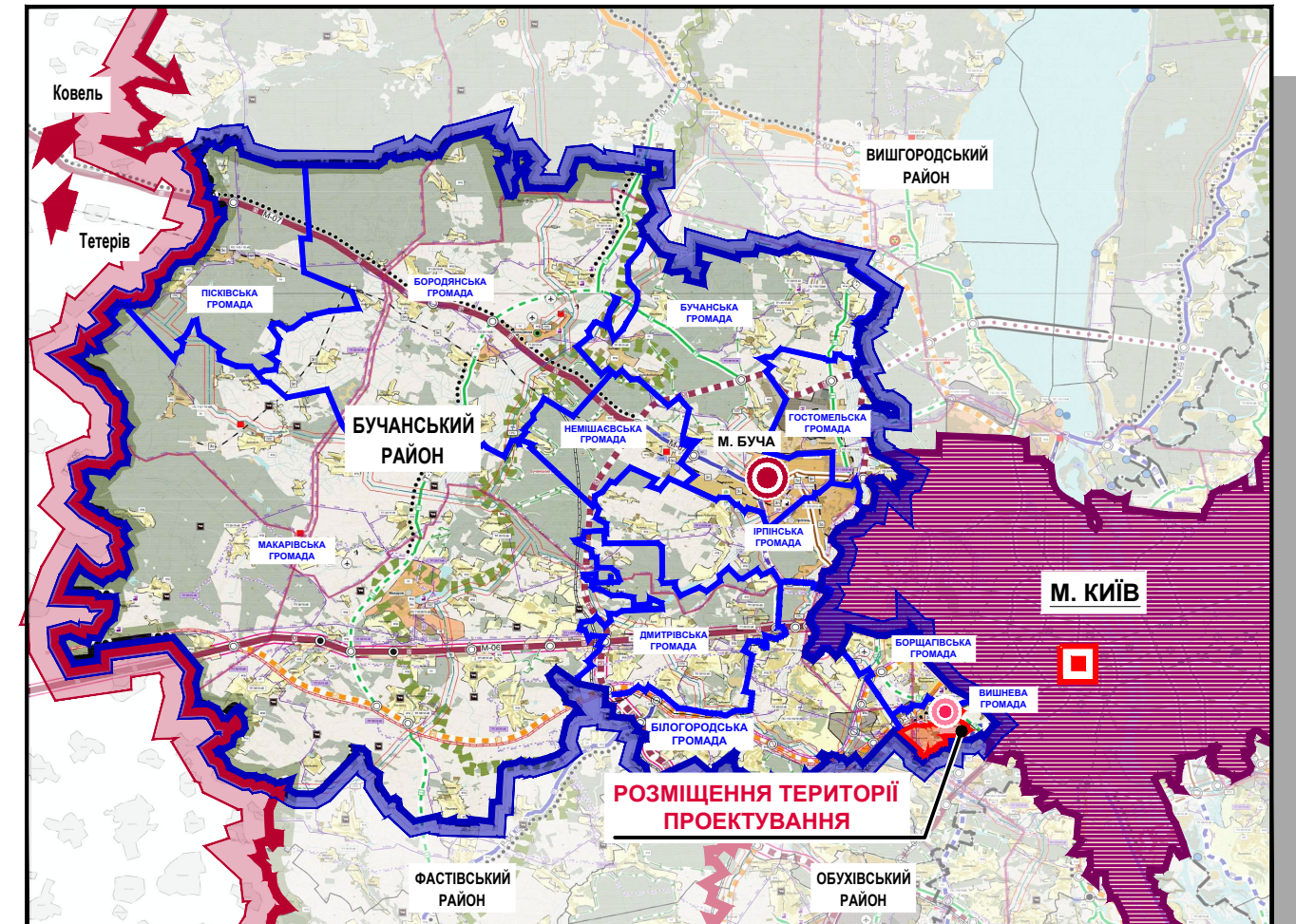


СХЕМА РОЗМІЩЕННЯ ДПТ В ПЛАНУВАЛЬНІЙ СТРУКТУРІ ТЕРИТОРІАЛЬНОЇ ГРОМАДИ:

